



INK CONSTRUCTOR d.o.o. Banja Luka

PREDUZEĆE ZA INŽENJERING, NADZOR, KONSALTING, PROJEKTOVANJE I ISPITIVANJE



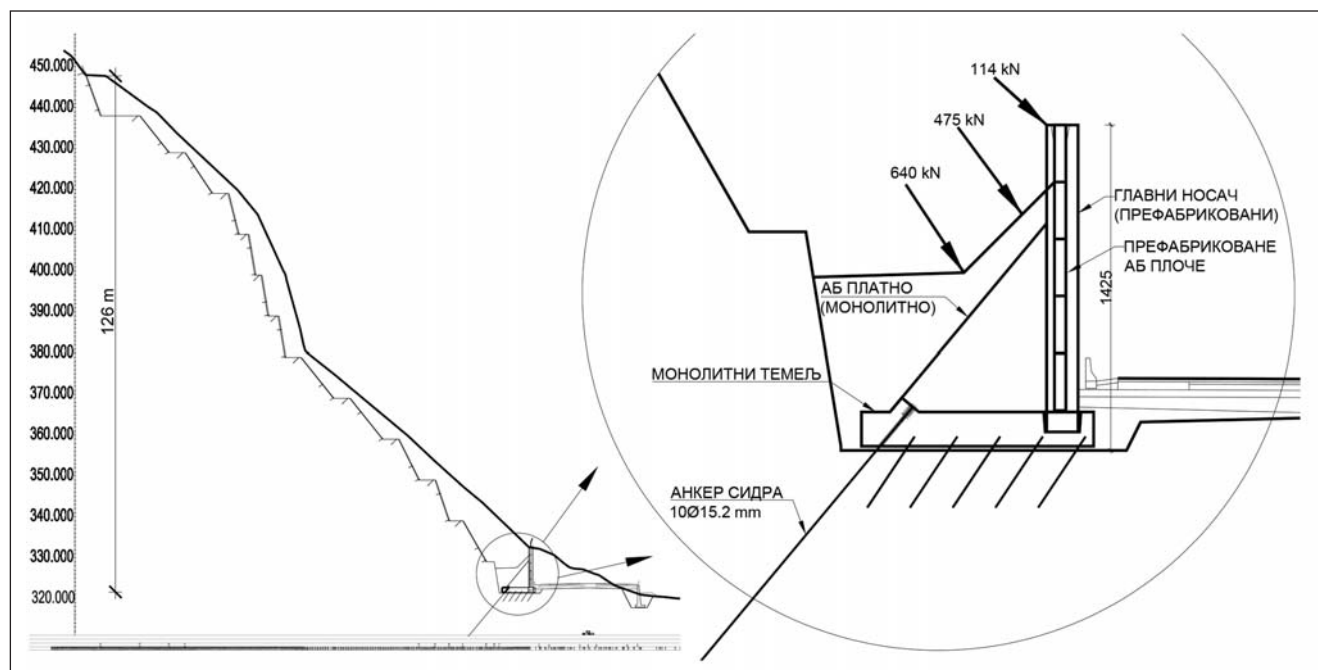
Most Dragalovci

Osnovna djelatnost preduzeća je projektovanje, revizija, konsalting i nadzor nad izvođenjem svih faza građevinskih radova, kao i ispitivanje konstrukcija i baznih građevinskih materijala. Bavimo se urbanističko-planskom dokumentacijom, projektovanjem objekata niskogradnje, visokogradnje, hidrogradnje i inženjerskih objekata (mostova, tunela, potpornih zidova, klizišta, tornjeva), revizijama i nostrifikacijama projektne dokumentacije. Izvršavamo nadzor nad izvođenjem objekata visokogradnje, niskogradnje i inženjerskih objekata.

Posjedujemo sljedeća ovlaštenja za projektovanje:

- Licencu koju izdaje Ministarstvo za prostorno uređenje, građevinarstvo i ekologiju Republike Srpske za izradu tehničke dokumentacije za objekte za koje građevinsku dozvolu izdaje Ministarstvo za prostorno uređenje, građevinarstvo i ekologiju i to:
 1. Konstruktivne faze
 2. Hidrotehničke faze
 3. Faze niskogradnje
 4. Saobraćajne faze
- Ovlaštenje koje izdaje Federalno ministarstvo prostornog uređenja Federa-

Preduzeće “Ink Constructor” d.o.o. iz Banja Luke je osnovano 2009. godine. Za 8 godina koliko postojimo, uradili smo preko 250 projekata. Od toga, više od 60 puteva, 30-ak klizišta, preko 70 mostova, brojne projekte vodovoda, kanalizacije, obaloutvrda, tunela, vodotornjeva.



Kosina “Momin Kamen” na trasi autoputa E-75, dionica Caričina Dolina – Vladičin Han

cije Bosne i Hercegovine za obavljanje djelatnosti projektovanja – izrade građevinskog projekta cesta (autocesta, brzih cesta i magistralnih cesta) kao sastavnog dijela glavnog projekta iz područja niskogradnje, za građevine i zahvate iz nadležnosti Federalnog ministarstva prostornog uređenja,

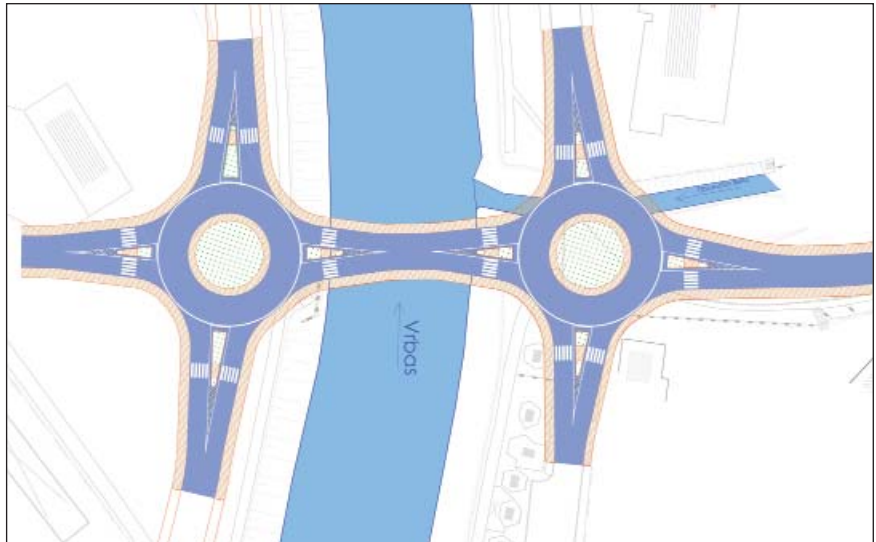
- Ovlaštenje koje izdaje Odjeljenje za javnu sigurnost Vlade Brčko distrikta Bosne i Hercegovine za obavljanje djelatnosti izrade tehničke dokumentacije i nadzora sadržanih u šifri djelatnosti 71.11 - arhitektonske djelatnosti i 71.12 - inženjerske djelatnosti i s njima povezano tehničko savjetovanje,
- Licencu koju izdaje Ministarstvo saobraćaja i veza Republike Srpske, Agencija za bezbjednost saobraćaja, za obavljanje poslova revizije bezbjednosti saobraćaja,
- Licencu koju izdaje Ministarstvo saobraćaja i veza Republike Srpske, Agencija za bezbjednost saobraćaja, za obavljanje poslova provjere bezbjednosti saobraćaja.

Aktuelni projekti

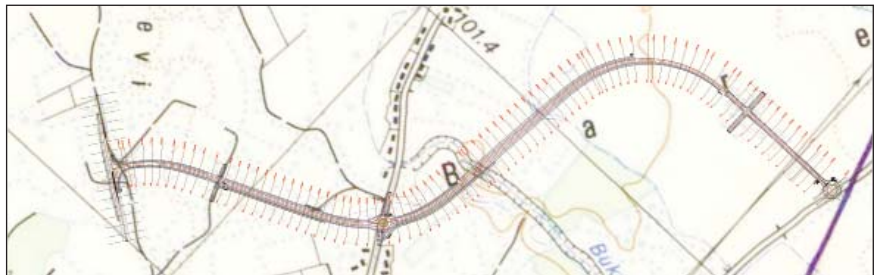
- Glavni projekat zaštite kosine „Momin Kamen“ na trasi autoputa E-75, dionica: Caričina Dolina – Vladičin Han, dužine L = 325 m. Sastavni dio projekta su faze etažiranja, miniranja i zaštite kosine visine preko 130 m, konstruktivna faza betonskih zaštitnih zidova (barijera) visine od 10 do 13 m i potpornih zidova, faza niskogradnje uklapanja predmetne dionice autoputa, kao i hidrotehnička faza,

- Glavni projekat Obilaznice Donji Vakuf – prolaz magistralnih cesta M5 i M16 kroz Donji Vakuf. Dužina obilaznice je oko 3,5 km. Sastavni dio projekta su i 5 kružnih raskrsnica kao i 2 mosta preko rijeke Vrbas,

- Glavni projekat Obilaznice Odžaka, dionica „Sjeverna veza“ dužine 2,20 km,



Kružne raskrsnice i most preko Vrbasa u sklopu projekta obilaznice Donjeg Vakufa



Obilaznica Odžaka

sa pratećim raskrsnicama i lokalnim putevima. Sastavni dio projekta je 5 raskrsnica u nivou (od toga 1 kružna raskrsnica) kao i 2 manja mosta,

- Izrada Glavnog projekta i nadzor nad izvođenjem radova na sanaciji oštećenja na putevima u Republici Srpskoj izazvanih poplavama u 2014. godini: Lot 4, R413 Mitrovići – granica RS/FBiH (Prisika 1), dionica S22 dužine 14,2 km i granica RS/FBiH (Prisika 1) – granica RS/FBiH (Vitovlje) dionica S24 dužine 7 km. Predmet projekta je i sanacija 12 klizišta koja se nalaze na navedenim dionicama,

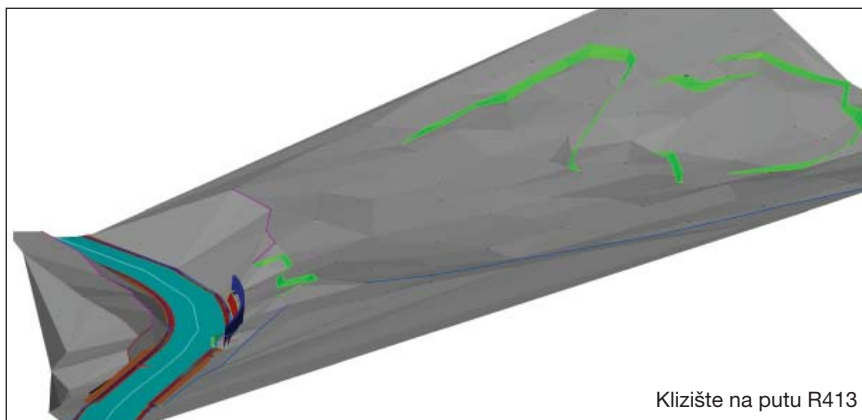
- Stručno-tehnički nadzor nad radovima na izgradnji saobraćajnice i mosta preko rijeke Ukrine u Dragalovcima, na

lokaciji starog mosta br. 550, na putu R474-3, dionica Gornja Vijaka2 – Razboj. Spregnuti most je raspona 3x27 m = 81 m,

- Izrada glavnog projekta i urbanističko - tehničkih uslova sa planom parcelacije za projekat: Izgradnja regionalnog puta R-474, dionica Tedin Han – gr. RS/FBiH (Križ), poddionica Zelenkovići – Donji Vitkovci, u dužini od 8,2 km,

- Glavni projekat podvožnjaka „Varda“ na južnoj obilaznici Mostara, na dionici Miljkovići – Rodoč – veza na M17, dionica I. U pitanju je armirano-betonski most raspona 16 m.

- Izrada Glavnog projekta rekonstrukcije tri raskrsnice sa semaforizacijom u gradu Tuzla u ulicama Rudarskog i Narodnog fronta; Bosne Srebrene, Envera Šiljka i Drage Karamana, XVIII hrvatske brigade i Fikreta Salihovića Fikre.



Klizište na putu R413

Ink Constructor d.o.o. Banja Luka

Cerska 45a, 78000 Banja Luka,
Bosna i Hercegovina
Tel: +387 51 435 840
Fax: +387 51 435 841
constructor.ink@gmail.com
inkconstructor@gmail.com